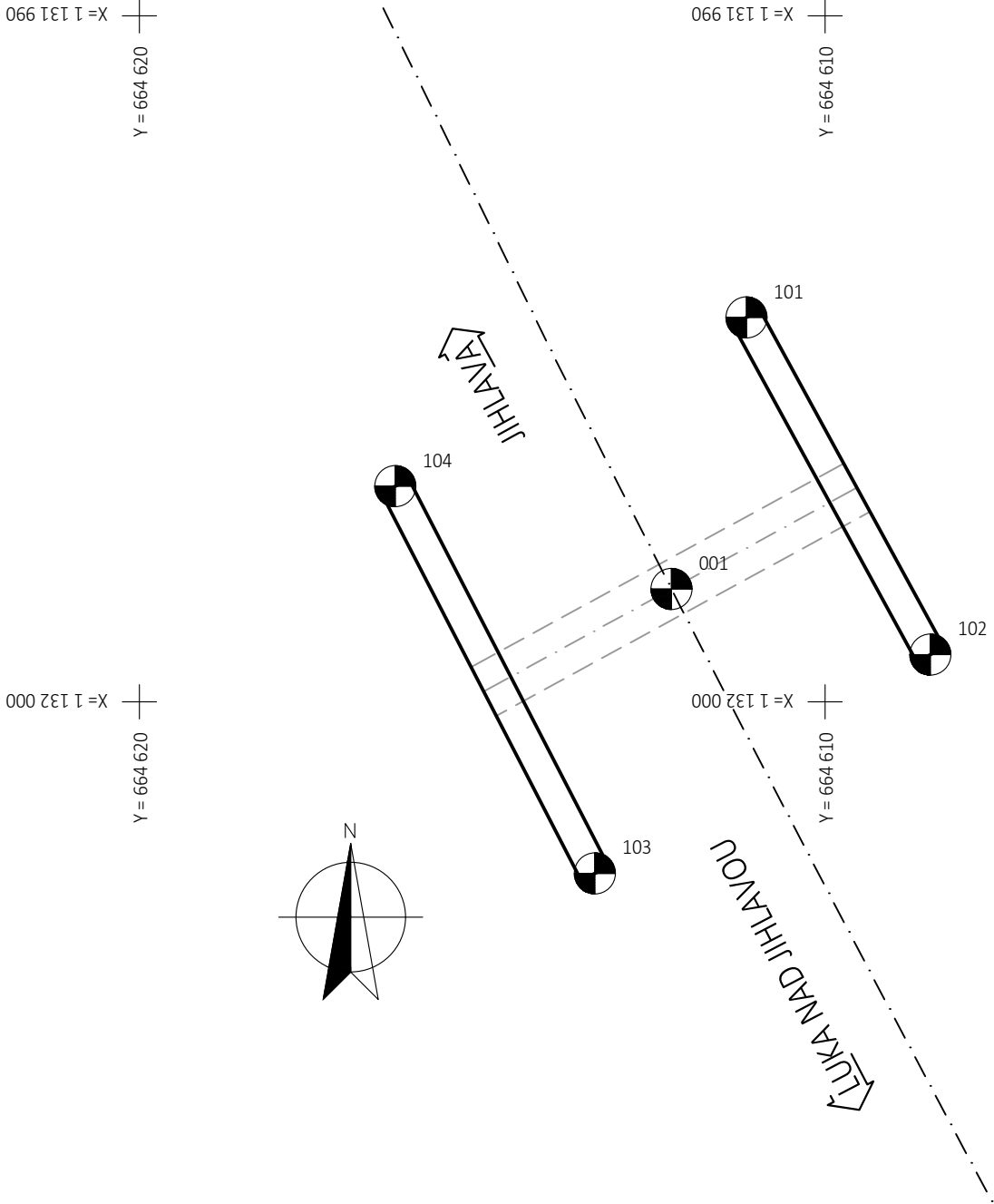


PŮDORYS

M 1:100



POZNÁMKY:

- VÝŠKOVÉ KÓTY JSOU UVEDENÉ NA ODBOURANÉ HRANĚ ČEL
- VÝŠKOVÝ SYSTÉM Bpv
- SOUŘADNICOVÝ SYSTÉM S-JTSK

PŘESNOST VYTÝČENÍ:

- PŘESNOST VYTÝČENÍ SE PROVEDE PODLE TKP PK KAP.1, PŘÍL.9
- PRO CHARAKTERISTICKÉ BODY (CHB) PODLE TAB. 24 A 25 ČSN 730420-2
- PRO HLAVNÍ VÝŠKOVÉ BODY (HVB) PODLE TAB. 24 A 25 ČSN 730420-2
- PRO PODROBNÉ BODY (PB) PODLE TAB. 27 ČSN 730420-2

GEOMETRICKÁ PŘESNOST:

- PODLE TKP PK KAP.1, PŘÍL.9 A TKP PK KAP.18
- TŘÍDY PŘESNOSTÍ PODLE TAB.3:
- PRO ZÁKLADY 12
- PRO OPĚRY (MIMO ÚLOŽNÝCH PRAHŮ) 11
- PRO PODPĚRY A ÚLOŽNÉ PRAHY OPĚR 10
- PRO NOSNOU KONSTRUKCI 9
- PRO MOSTNÍ SVRŠEK A LOŽISKOVÉ BLOKY 9

TOLERANCE ROVINATOSTI:


- PODLE TKP PK KAP.1, PŘÍL.9 TAB.4

ODCHYLKY SVISLOSTI:

- PODLE TKP PK KAP.1, PŘÍL.9 TAB.5

VYTÝČENÍ BUDE PROVEDENO S PŘESNOSTÍ DLE ČSN 73 0420-2 A TECHNICKÝCH KVALITATIVNÍCH PODMÍNEK STAVEB POZEMNÍCH KOMUNIKACÍ

OVĚŘIL ÚOZI: Č.O.

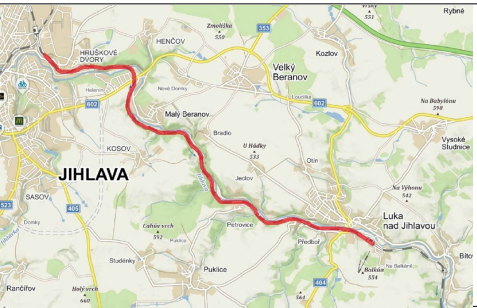


NÁLEŽITOSTMI A PŘESNOSTÍ ODPOVÍDÁ PRÁVNÍM PŘEDPISŮM A PODMÍNKÁM PÍSEMNĚ DOHODNUTÝM S OBJEDNATELEM

SEZNAM VYTÝČOVACÍCH BODŮ:

	Y [m]	X [m]	Z [m n. m.]	POZNÁMKA
001	664612.241	1131998.354	-	osa propustku x osa koleje
101	664611.148	1131994.396	459.575	kraj pravé římsy v ose římsy
102	664608.465	1131999.312	495.575	kraj pravé římsy v ose římsy
103	664613.358	1132002.500	459.808	kraj levé římsy v ose římsy
104	664616.269	1131996.857	459.808	kraj levé římsy v ose římsy


Orientační schéma:



Razítko oprávněné osoby:

Podpis: Datum:

Revize:	Datum:	Popis:	Kontroloval:
P01	30.4.2021	První dílčí odevzdání	Ing. Emil Špaček

Stavebník/Investor:	<b>Správa železnic, státní organizace</b>	
Adresa:	Dlážděná 1003/7, 110 00 Praha 1	
Zástupce investora:	Oblastní ředitelství Brno	
Adresa:	Kounicova 26, 611 43 Brno	

Zhotovitel stavby:	<b>SAGASTA s.r.o.</b>		
Adresa:	Novodvorská 1010/14, 142 00, Praha 4 1.101 Lhotka		
Kontakt:	T: +420 261 344 100 E: info@sagasta.cz		
Zhotovitel objektu:	<b>SAGASTA s.r.o.</b>		
Adresa:	Novodvorská 1010/14, 142 00, Praha 4 1.101 Lhotka		
Kontakt:	T: +420 261 344 100 E: info@sagasta.cz		
Hlavní projektant (HIP):	Specialista:	Odpovědný projektant:	Zpracovatel:
Ing. Emil Špaček	Ing. Dávid Kuczik	Ing. Dávid Kuczik	Ing. Jan Krejsa

Název stavby/akce:	<b>Oprava trati v úseku Luka nad Jihlavou - Jihlava - IV.etapa</b>			Označení (S1.101kód): PA639200040
				Označení zhotovitele: 120090
Název části:	Mosty a propustky			Označení části: D.2.1.4
Název objektu:	<b>Žel. propustek v km 191,972</b>			Označení objektu/komplexu: <b>SO 01-21-07</b>
Název přílohy:	Vytyčovací výkres			Číslo přílohy: 2. 004
Název dílčí části přílohy:	-			Paré:
Kraj:	Katastrální území:	TUDU:		
Vysočina	Kosov u Jihlavy [691372]	120126; 1201Z1; 120152		
Stupeň dokumentace:	Datum zpracování:	Formáty:	Měřítko:	
DSP	04/2021	3 x A4	1:100	
S-kód: Stupeň dokumentace: Část: Objekt: Podobjekt: Příloha: Revize:				
P A 6 3 9 2 0 0 4 - I . e t - D 2 1 0 4 - S 0 0 1 2 1 0 7 - X X - - - - - 0 0 1				
(Prostor pro další informace)				